

Сообщение о возможном установлении публичного сервитута

Заявитель: Общество с ограниченной ответственностью «Газпром газораспределение Томск» (ИНН 7017203428, ОГРН 1087017002533).

Наименование уполномоченного органа, которым рассматривается ходатайство об установлении сервитута: мэрия города Новосибирска.

Цель установления публичного сервитута: эксплуатация линейного объекта системы газоснабжения «Газопровод к нежилому зданию, расположенному по адресу: Новосибирская область, г. Новосибирск, ул. Октябрьская, дом 99, (код объекта Н-ТП/И-616)».

Местоположение земельных участков и земель, в отношении которых испрашивается публичный сервитут:

часть земельного участка с кадастровым номером 54:35:000000:20505 площадью 69 кв. м.; местоположение земельного участка: Новосибирская область, город Новосибирск, ул. Максима Горького;

часть земельного участка с кадастровым номером 54:35:000000:31363 площадью 131 кв. м., местоположение земельного участка: Новосибирская область, город Новосибирск, от ул. Военной до ул. Большевистской;

земли, государственная собственность на которые не разграничена, в границах кадастровых кварталов 54:35:101475, 54:35:101480, 54:35:073025, площадью 569 кв. м.

Адрес, по которому заинтересованные лица могут ознакомиться с поступившим ходатайством об установлении публичного сервитута и прилагаемым к нему описанием местоположения границ публичного сервитута, подать заявление об учете прав на земельные участки:

Департамент строительства и архитектуры мэрии города Новосибирска:

МБУ «ИГП», 630098, г. Новосибирск, Красный проспект, 50, каб. 409, тел. 2275245.

Срок подачи заявлений об учете прав на земельные участки: в течение пятнадцати дней со дня опубликования сообщения о возможном установлении публичного сервитута, а именно с 18.04.2024 г. по 02.05.2024 г

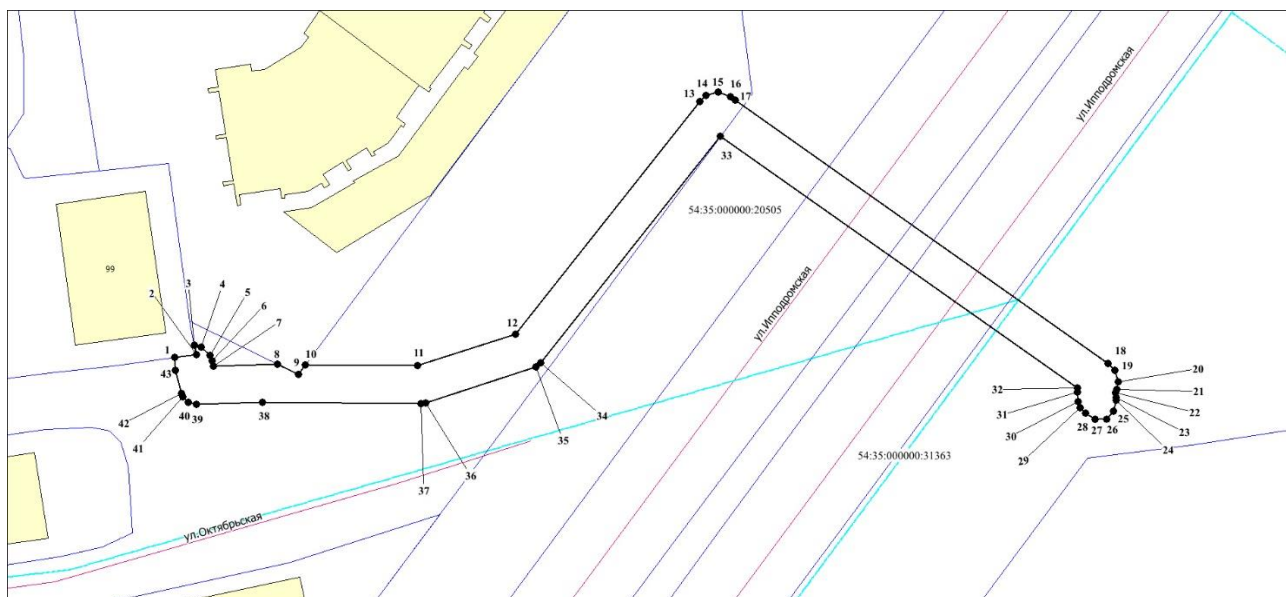
Время приема заинтересованных лиц для ознакомления с поступившим ходатайством об установлении публичного сервитута: ежедневно (за исключением выходных дней) с 9:00 до 13:00, с 14:00 до 16:00 по местному времени.

Официальный сайт в информационно-телекоммуникационной сети «Интернет», на котором размещается сообщение о поступившем ходатайстве об установлении публичного сервитута:

- официальный сайт города Новосибирска: <https://novo-sibirsk.ru>.

Размещение сообщения о возможном установлении публичного сервитута на информационных щитах в границах Центрального района.

Схема границ публичного сервитута на кадастровом плане территории



Условные знаки и обозначения:

- проектируемые границы публичного сервитута;
- границы земельных участков;
- границы кадастровых кварталов;
- 1 - характерная точка сервитута и ее номер;

Площадь сферы действия публичного сервитута: 769 кв. м		
Обозначение характерных точек границ	Координаты, м	
	X	Y
1	2	3
1	487566,74	4198977,03
2	487567,12	4198979,83
3	487568,41	4198979,59
4	487568,16	4198980,53
5	487567,07	4198981,63
6	487566,30	4198981,94
7	487565,63	4198982,11
8	487565,87	4198990,57
9	487564,54	4198993,31
10	487565,82	4198994,26
11	487565,68	4199008,99
12	487569,86	4199021,90
13	487600,55	4199046,21
14	487601,28	4199047,06
15	487601,76	4199048,65
16	487601,14	4199050,29
17	487600,67	4199050,96
18	487566,00	4199100,12
19	487565,04	4199100,99
20	487563,54	4199101,40
21	487562,58	4199101,24

1	2	
22	487562,09	4199101,07
23	487561,53	4199101,14
24	487561,17	4199101,16
25	487559,67	4199100,76
26	487558,65	4199099,86
27	487558,61	4199098,38
28	487559,44	4199097,16
29	487560,17	4199096,43
30	487560,93	4199096,17
31	487562,21	4199096,02
32	487562,74	4199096,06
33	487595,96	4199048,96
34	487566,05	4199025,25
35	487565,51	4199024,64
36	487560,77	4199010,06
37	487560,67	4199009,45
38	487560,82	4198988,58
39	487560,56	4198979,85
40	487560,83	4198978,79
41	487561,56	4198978,06
42	487562,07	487562,07
43	487565,07	4198977,09

Сообщение о возможном установлении публичного сервитута

Заявитель: общество с ограниченной ответственностью «Газпром газораспределение Томск» (ИНН 7017203428, ОГРН 1087017002533).

Наименование уполномоченного органа, которым рассматривается ходатайство об установлении сервитута: мэрия города Новосибирска.

Цель установления публичного сервитута: эксплуатация линейного объекта системы газоснабжения «Газопровод высокого давления к нежилому зданию, расположенному по адресу: Новосибирская область, г. Новосибирск, ул. Петухова. Кадастровый номер земельного участка 54:35:051125:482 (код объекта Н-ТП/С-23)».

Местоположение земельных участков и земель, в отношении которых испрашивается публичный сервитут:

часть земельного участка с кадастровым номером 54:35:051125:732 площадью 47 кв. м, местоположение земельного участка: Новосибирская область, город Новосибирск, ул. Петухова;

часть земельного участка с кадастровым номером 54:35:051125:497 площадью 29 кв. м, местоположение земельного участка: Новосибирская область, город Новосибирск, ул. Петухова;

часть земельного участка с кадастровым номером 54:35:051125:753 площадью 234 кв. м, местоположение земельного участка: Новосибирская область, город Новосибирск, ул. Петухова;

земли, государственная собственность на которые не разграничена, в границах кадастрового квартала: 54:35:0051125, площадью 66 кв. м, Новосибирская область, город Новосибирск.

Адрес, по которому заинтересованные лица могут ознакомиться с поступившим ходатайством об установлении публичного сервитута и прилагаемым к нему описанием местоположения границ публичного сервитута:

Департамент строительства и архитектуры мэрии города Новосибирска:

МБУ «Институт градостроительного планирования», 630098, г. Новосибирск, Красный проспект, 50, каб. 409, тел. 2275245.

Срок подачи заявлений об учете прав на земельные участки: в течение пятнадцати дней со дня опубликования сообщения о возможном установлении публичного сервитута, а именно с 18.04.2024 г. по 02.05.2024 г.

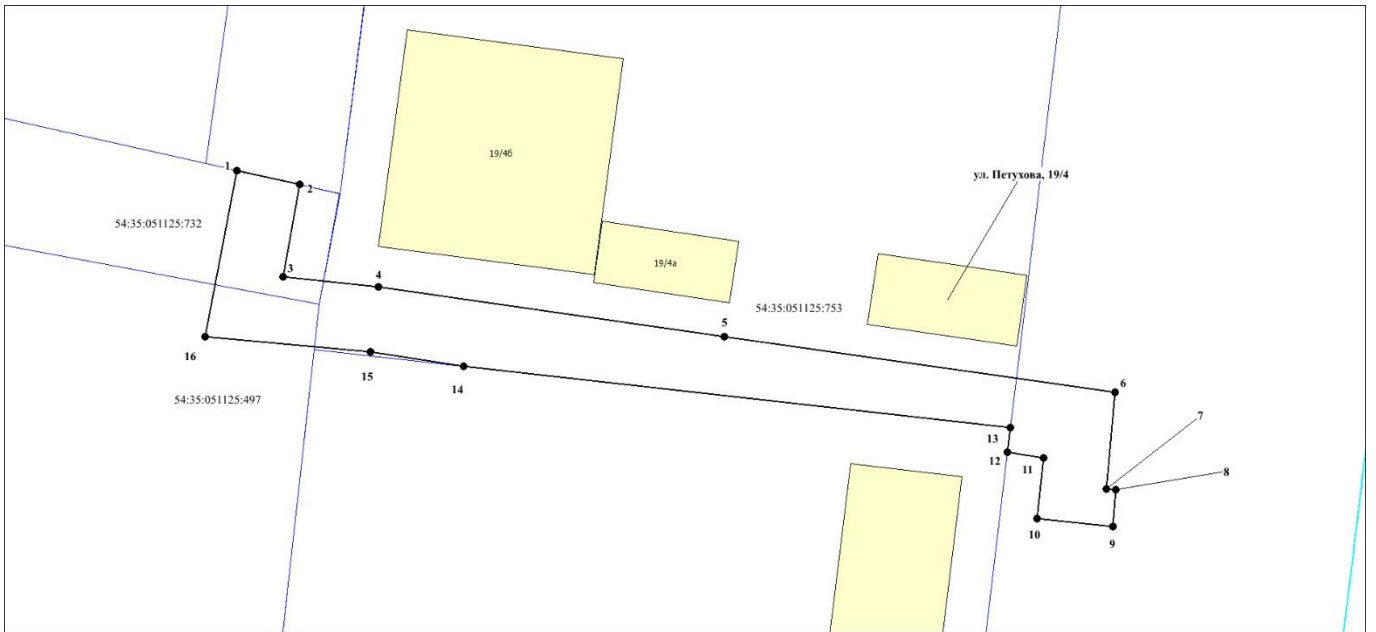
Время приема заинтересованных лиц для ознакомления с поступившим ходатайством об установлении публичного сервитута: ежедневно (за исключением выходных дней) с 9:00 до 13:00, с 14:00 до 16:00 по местному времени.

Официальный сайт в информационно-телекоммуникационной сети «Интернет», на котором размещается сообщение о поступившем ходатайстве об установлении публичного сервитута:

- официальный сайт города Новосибирска: <https://novo-sibirsk.ru>.

Размещение сообщения о возможном установлении публичного сервитута на информационных щитах в границах Кировского района.

Схема границ публичного сервитута на кадастровом плане территории



Условные знаки и обозначения:

- проектируемые границы публичного сервитута;
- границы земельных участков;
- границы кадастровых кварталов;
- 54:35:051125:732 - кадастровый номер земельного участка;
- 1 - характерная точка сервитута и ее номер.

Площадь сферы действия публичного сервитута: 376 кв. м		
Обозначение характерных точек границ	Координаты, м	
	X	Y
1	2	3
1	478767.72	4194085.71
2	478766.66	4194090.43
3	478759.78	4194089.17
4	478759.03	4194096.32
5	478755.29	4194122.16
6	478751.10	4194151.42
7	478743.91	4194150.76
8	478743.82	4194151.47
9	478741.09	4194151.24
10	478741.66	4194145.57
11	478746.19	4194146.06
12	478746.65	4194143.36

1	2	3
13	478748.50	4194143.59
14	478753.06	4194102.67
15	478754.14	4194095.71
16	478755.26	4194083.36

Сообщение о возможном установлении публичного сервитута

Заявитель: общество с ограниченной ответственностью «Газпром газораспределение Томск» (ИНН 7017203428, ОГРН 1087017002533).

Наименование уполномоченного органа, которым рассматривается ходатайство об установлении сервитута: мэрия города Новосибирска.

Цель установления публичного сервитута: эксплуатация линейного объекта системы газоснабжения «Газопровод высокого давления к производственной базе управления, расположенной по адресу: Новосибирская область, г. Новосибирск, ул. Петухова. ЗУ с кадастровым номером 54:35:051115:1 (код объекта Н-ТП/С-49)».

Местоположение земель, в отношении которых испрашивается публичный сервитут: земли, государственная собственность на которые не разграничена, в границах кадастрового квартала 54:35:051115, площадью 59 кв. м, Новосибирская область, город Новосибирск.

Адрес, по которому заинтересованные лица могут ознакомиться с поступившим ходатайством об установлении публичного сервитута и прилагаемым к нему описанием местоположения границ публичного сервитута:

Департамент строительства и архитектуры мэрии города Новосибирска:

МБУ «Институт градостроительного планирования», 630098, г. Новосибирск, Красный проспект, 50, каб. 409, тел. 2275245.

Срок подачи заявлений об учете прав на земельные участки: в течение пятнадцати дней со дня опубликования сообщения о возможном установлении публичного сервитута, а именно с 18.04.2024 г. по 02.05.2024 г.

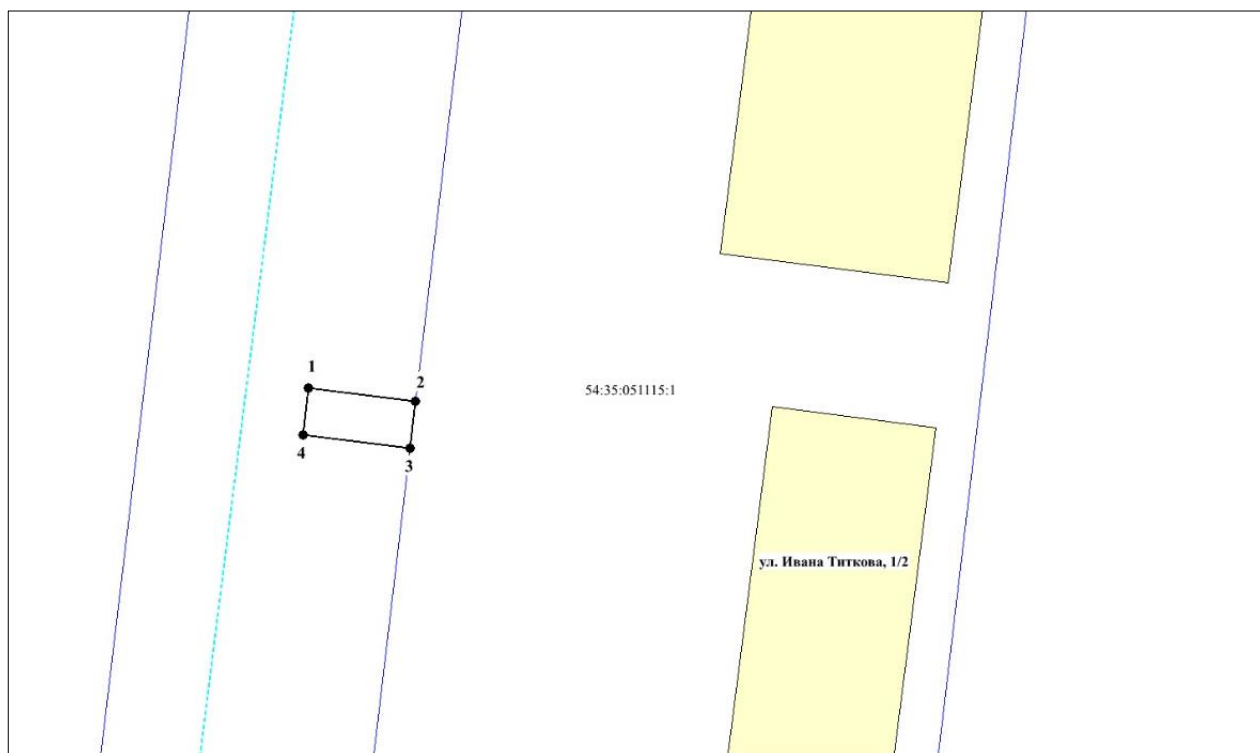
Время приема заинтересованных лиц для ознакомления с поступившим ходатайством об установлении публичного сервитута: ежедневно (за исключением выходных дней) с 9:00 до 13:00, с 14:00 до 16:00 по местному времени.

Официальный сайт в информационно-телекоммуникационной сети «Интернет», на котором размещается сообщение о поступившем ходатайстве об установлении публичного сервитута:

- официальный сайт города Новосибирска: <https://novo-sibirsk.ru>.

Размещение сообщения о возможном установлении публичного сервитута на информационных щитах в границах Кировского района.

Схема границ публичного сервитута на кадастровом плане территории



Условные знаки и обозначения:

- проектируемые границы публичного сервитута;
- границы земельных участков;
- границы кадастровых кварталов;
- 54:35:051115:1 - кадастровый номер земельного участка;
- 1 - характерная точка сервитута и ее номер.

Площадь сферы действия публичного сервитута: 59 кв. м		
Обозначение характерных точек границ	Координаты, м	
	X	Y
1	2	3
1	478302,69	4193877,64
2	478301,29	4193889,06
3	478296,24	4193888,46
4	478297,64	4193877,02

Сообщение о возможном установлении публичного сервитута

Заявитель: Акционерное общество «Региональные электрические сети» (ИНН 5406291470, ОГРН 1045402509437).

Наименование уполномоченного органа, которым рассматривается ходатайство об установлении сервитута: мэрия города Новосибирска.

Цель установления публичного сервитута: размещение объекта электросетевого хозяйства «Строительство ЛЭП-0,4 кВ для технологического присоединения нестационарного торгового объекта заявителя ООО «Дорожник» по адресу: г. Новосибирск, ул. Высоцкого, 41/1».

Размещение объекта электросетевого хозяйства предусмотрено: условиями типового договора об осуществлении технологического присоединения к электрическим сетям от 25.09.2020 № 180796/5336835.

Местоположение земельных участков и земель, в отношении которых испрашивается публичный сервитут:

часть земельного участка с кадастровым номером 54:35:071575:22 площадью 7 кв. м, местоположение земельного участка: Российская Федерация, Новосибирская область, город Новосибирск, ул. В. Высоцкого, (41);

часть земельного участка с кадастровым номером 54:35:071575:1266 площадью 78 кв. м, местоположение земельного участка: Российская Федерация, Новосибирская область, город Новосибирск, ул. В. Высоцкого, 41/5;

часть земельного участка с кадастровым номером 54:35:071575:1264 площадью 86 кв. м, местоположение земельного участка: Российская Федерация, Новосибирская область, город Новосибирск, ул. В. Высоцкого, (41/4);

часть земельного участка с кадастровым номером 54:35:071575:1268 площадью 225 кв. м, местоположение земельного участка: Российская Федерация, Новосибирская область, город Новосибирск, ул. В. Высоцкого;

земли, государственная собственность на которые не разграничена, в границах кадастрового квартала 54:35:071575, площадью 351 кв. м.

Адрес, по которому заинтересованные лица могут ознакомиться с поступившим ходатайством об установлении публичного сервитута и прилагаемым к нему описанием местоположения границ публичного сервитута, подать заявление об учете прав на земельные участки:

Департамент строительства и архитектуры мэрии города Новосибирска:

МБУ «Институт градостроительного планирования», 630098, г. Новосибирск, Красный проспект, 50, каб. 409, тел. 2275245.

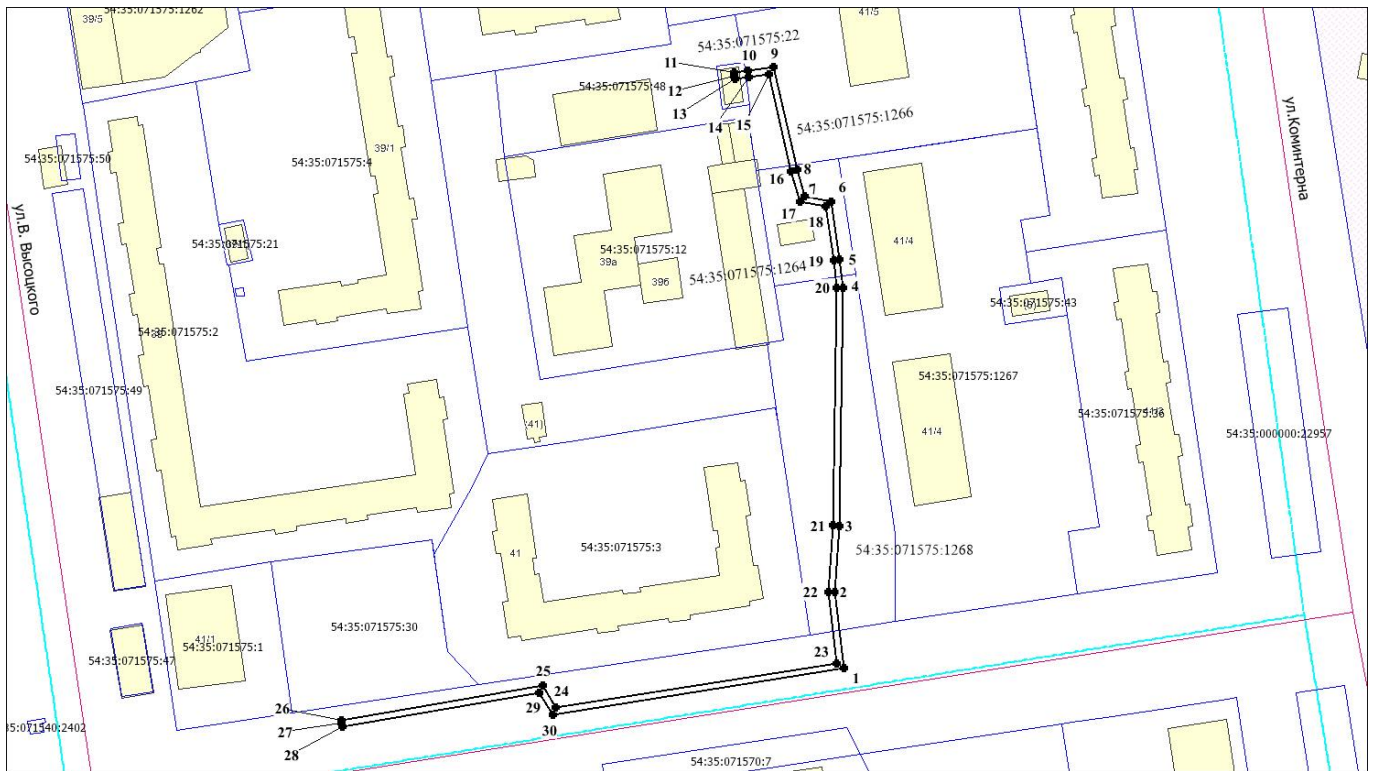
Срок подачи заявлений об учете прав на земельные участки: в течение пятнадцати дней со дня опубликования сообщения о возможном установлении публичного сервитута, а именно с 18.04.2024 г. по 02.05.2024 г.

Время приема заинтересованных лиц для ознакомления с поступившим ходатайством об установлении публичного сервитута: ежедневно (за исключением выходных дней) с 9:00 до 13:00, с 14:00 до 16:00 по местному времени.

Официальный сайт в информационно-телекоммуникационной сети «Интернет», на котором размещается сообщение о поступившем ходатайстве об установлении публичного сервитута: официальный сайт города Новосибирска: <https://novo-sibirsk.ru>.

Размещение сообщения о возможном установлении публичного сервитута на информационных щитах в границах Октябрьского района и на досках объявлений, размещенных во всех подъездах многоквартирных домов или в пределах земельного участка, на котором расположены вышеуказанные многоквартирные дома.

Схема границ публичного сервитута на кадастровом плане территории



Условные знаки и обозначения:

- проектируемые границы публичного сервитута;
- границы земельного участка;
- границы кадастрового квартала;
- 54:35:071575:1268 - кадастровый номер земельного участка;
- 1 - характерная точка сервитута и ее номер.

Площадь сферы действия публичного сервитута: 747 кв. м		
Обозначение характерных точек границ	Координаты, м	
	X	Y
1	2	3
1	488103,48	4204738,56
2	488127,84	4204735,61
3	488148,82	4204737,08
4	488224,39	4204738,36
5	488233,35	4204737,29
6	488251,86	4204734,59
7	488253,55	4204726,15
8	488261,82	4204723,81
9	488294,51	4204716,21
10	488293,29	4204708,03

1	2	3
11	488292,64	4204703,65
12	488291,65	4204703,80
13	488290,66	4204703,95
14	488291,31	4204708,32
15	488292,26	4204714,68
16	488261,32	4204721,87
17	488251,83	4204724,56
18	488250,18	4204732,81
19	488233,09	4204735,31
20	488224,29	4204736,36
21	488148,91	4204735,08
22	488127,79	4204733,60
23	488105,15	4204736,34
24	488090,99	4204647,03
25	488097,95	4204642,73
26	488086,97	4204578,76
27	488085,99	4204578,93
28	488085,00	4204579,10
29	488095,75	4204641,74
30	488088,81	4204646,03

Сообщение о возможном установлении публичного сервитута

Заявитель: Общество с ограниченной ответственностью «Газпром газораспределение Томск» (ИНН 7017203428, ОГРН 1087017002533).

Наименование уполномоченного органа, которым рассматривается ходатайство об установлении сервитута: мэрия города Новосибирска.

Цель установления публичного сервитута: эксплуатация линейного объекта системы газоснабжения «Газопровод высокого и низкого давления к нежилым помещениям, расположенным по адресу: Новосибирская область, г. Новосибирск, ул. Дачная, дом 60 (код объекта Н-ТП/И-25)».

Местоположение земельного участка и земель, в отношении которых испрашивается публичный сервитут:

часть земельного участка с кадастровым номером 54:35:000000:44476 площадью 681 кв. м, местоположение земельного участка: Новосибирская область, город Новосибирск, ул. Дмитрия Донского;

земли, государственная собственность на которые не разграничена, в границах кадастровых кварталов 54:35:033250, 54:35:032680, 54:35:033245, 54:35:033240, площадью 1700 кв. м.

Адрес, по которому заинтересованные лица могут ознакомиться с поступившим ходатайством об установлении публичного сервитута и прилагаемым к нему описанием местоположения границ публичного сервитута, подать заявление об учете прав на земельные участки:

Департамент строительства и архитектуры мэрии города Новосибирска:
МБУ «ИГП», 630098, г. Новосибирск, Красный проспект, 50, каб. 409, тел. 2275245.

Срок подачи заявлений об учете прав на земельные участки: в течение пятнадцати дней со дня опубликования сообщения о возможном установлении публичного сервитута, а именно с 18.04.2024 г. по 02.05.2024 г

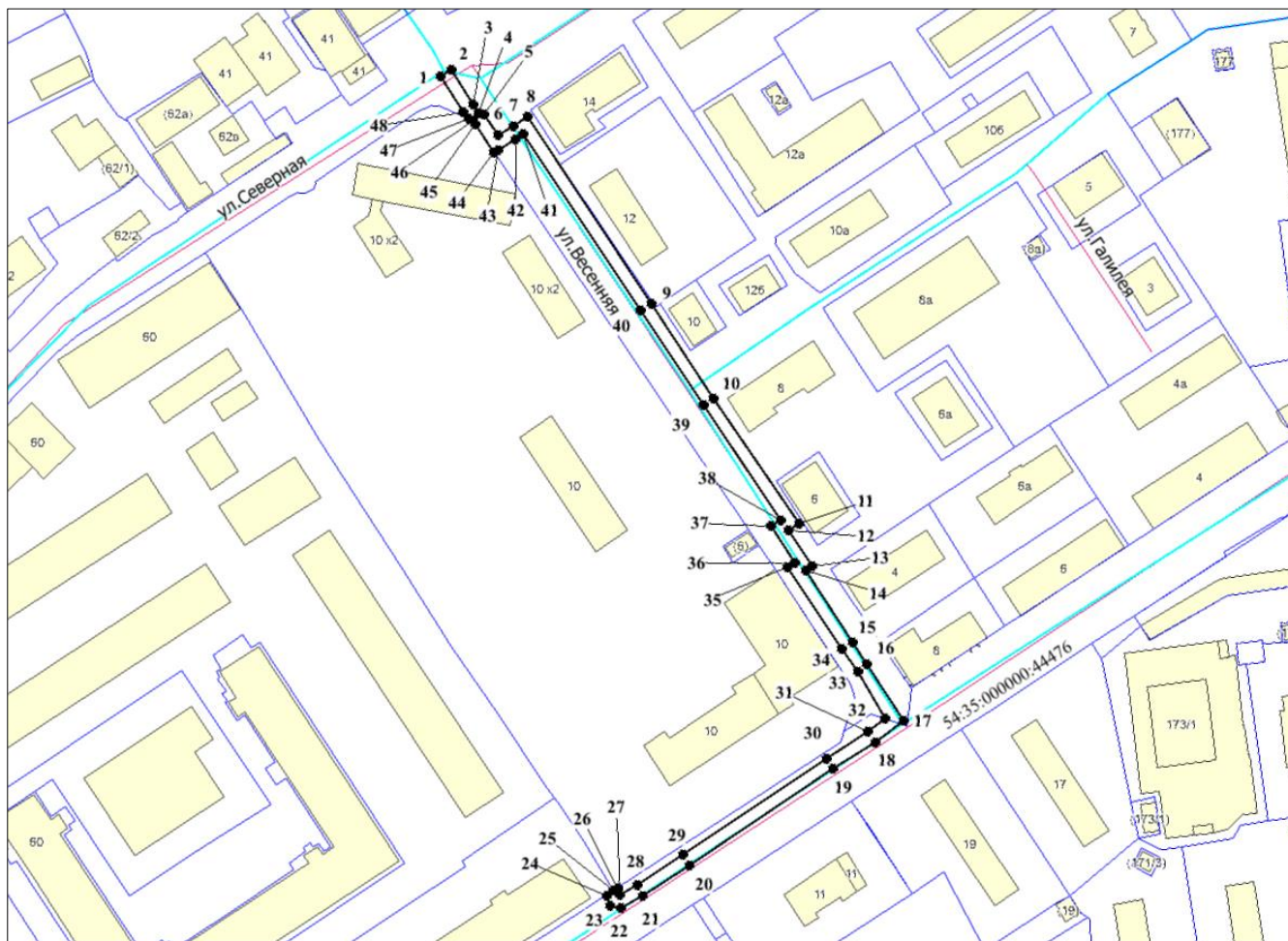
Время приема заинтересованных лиц для ознакомления с поступившим ходатайством об установлении публичного сервитута: ежедневно (за исключением выходных дней) с 9:00 до 13:00, с 14:00 до 16:00 по местному времени.

Официальный сайт в информационно-телекоммуникационной сети «Интернет», на котором размещается сообщение о поступившем ходатайстве об установлении публичного сервитута:

- официальный сайт города Новосибирска: <https://novo-sibirsk.ru>.

Размещение сообщения о возможном установлении публичного сервитута на информационных щитах в границах Заельцовского района.

Схема границ публичного сервитута на кадастровом плане территории



Условные знаки и обозначения:

- проектируемые границы публичного сервитута;
- границы земельных участков;
- границы кадастровых кварталов;
- 54:35:000000:44476 - кадастровый номер земельного участка;
- 1 - характерная точка сервитута и ее номер.

Площадь сферы действия публичного сервитута: 2381 кв. м		
Обозначение характерных точек границ	Координаты, м	
	X	Y
1	2	3
1	492383.97	4196999.93
2	492386.82	4197004.12
3	492372.73	4197013.24
4	492369.33	4197015.42
5	492368.80	4197017.22
6	492360.25	4197023.02

1	2	3
7	492364.06	4197029.09
8	492367.78	4197034.81
9	492292.77	4197084.60
10	492254.55	4197109.66
11	492204.14	4197144.15
12	492201.62	4197139.92
13	492187.20	4197149.63
14	492185.16	4197146.80
15	492156.44	4197165.60
16	492147.74	4197171.46
17	492125.09	4197186.44
18	492116.30	4197175.10
19	492105.60	4197158.10
20	492066.74	4197100.23
21	492054.49	4197081.44
22	492049.58	4197072.43
23	492050.69	4197068.22
24	492054.50	4197066.75
25	492056.44	4197069.71
26	492057.37	4197071.13
27	492054.90	4197071.94
28	492058.90	4197079.09
29	492070.93	4197097.54
30	492109.73	4197155.39
31	492120.33	4197172.07
32	492125.90	4197179.04
33	492144.47	4197167.80
34	492153.76	4197161.48
35	492186.54	4197139.69
36	492188.49	4197142.61
37	492203.27	4197132.90
38	492205.60	4197136.97
39	492251.82	4197105.69
40	492290.01	4197080.60
41	492360.83	4197033.35
42	492358.79	4197030.14

1	2	3
43	492354.46	4197023.16
44	492353.46	4197021.41
45	492364.60	4197013.88
46	492365.94	4197012.99
47	492366.78	4197011.18
48	492369.80	4197009.09